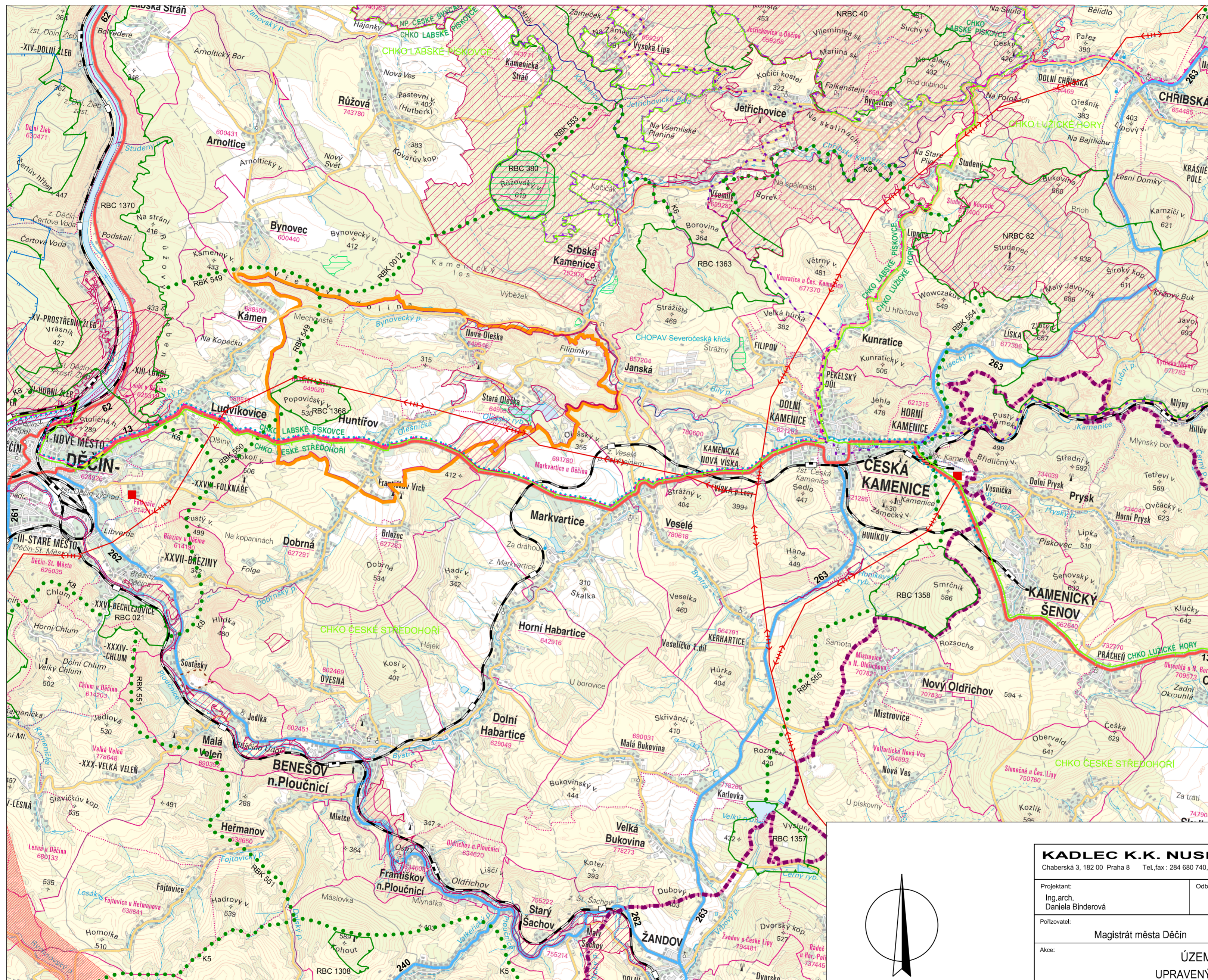






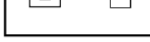
















# ÚZEMNÍ PLÁN HUNTÍŘOV

Upravený návrh ÚP

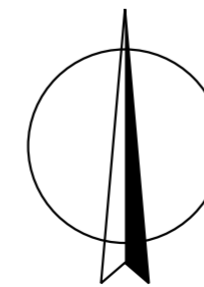


## LEGENDA :

-  hranice řešeného území
-  hranice kraje
-  silnice I. třídy
-  silnice II. třídy
-  silnice III. třídy
-  železnice
-  železniční stanice / zastávka
-  Natura 2000 - evropsky významná lokalita
-  Natura 2000 - ptačí oblast
-  hranice chráněné krajinné oblasti (CHKO)
-  hranice národního parku "České Švýcarsko"
-  maloplošná zvláště chráněná území
-  ÚSES - nadregionální a regionální biocentrum
-  ÚSES - nadregionální a regionální biokoridor
-  chráněná oblast přirozené akumulace vod (CHOPAV)
-  ochranné pásmo vodního zdroje II. stupně
-  dobývací prostor
-  vedení VVN
-  transformovna
-  koridor pro stavbu vedení VVN - návrh
-  cyklostezka - návrh

## VÝKRES ŠIRŠÍCH VZTAHŮ

1:50000



<b>KADLEC K.K. NUSLE, spol. s r.o.</b>				
Chaberská 3, 182 00 Praha 8 Tel./fax : 284 680 740, 603 440 989 e-mail: posta@kadleck.cz www.kadleck.cz				
Projektant: Ing.arch. Daniela Binderová	Obdobný projektant:	Grafické zpracování: Katerina Benáková		Číslo smlouvy: 468/2017
Porizovatel: Magistrát města Děčín	Schvalovací orgán: Zastupitelstvo obce Huntířov		Datum: 11. 2020	
Akce: ÚZEMNÍ PLÁN HUNTÍŘOV UPRAVENÝ NÁVRH ÚZEMNÍHO PLÁNU			Výkres č.: B2.	Měřítko: 1 : 50000
Název výkresu: Výkres širších vztahů			Kopie č.:	